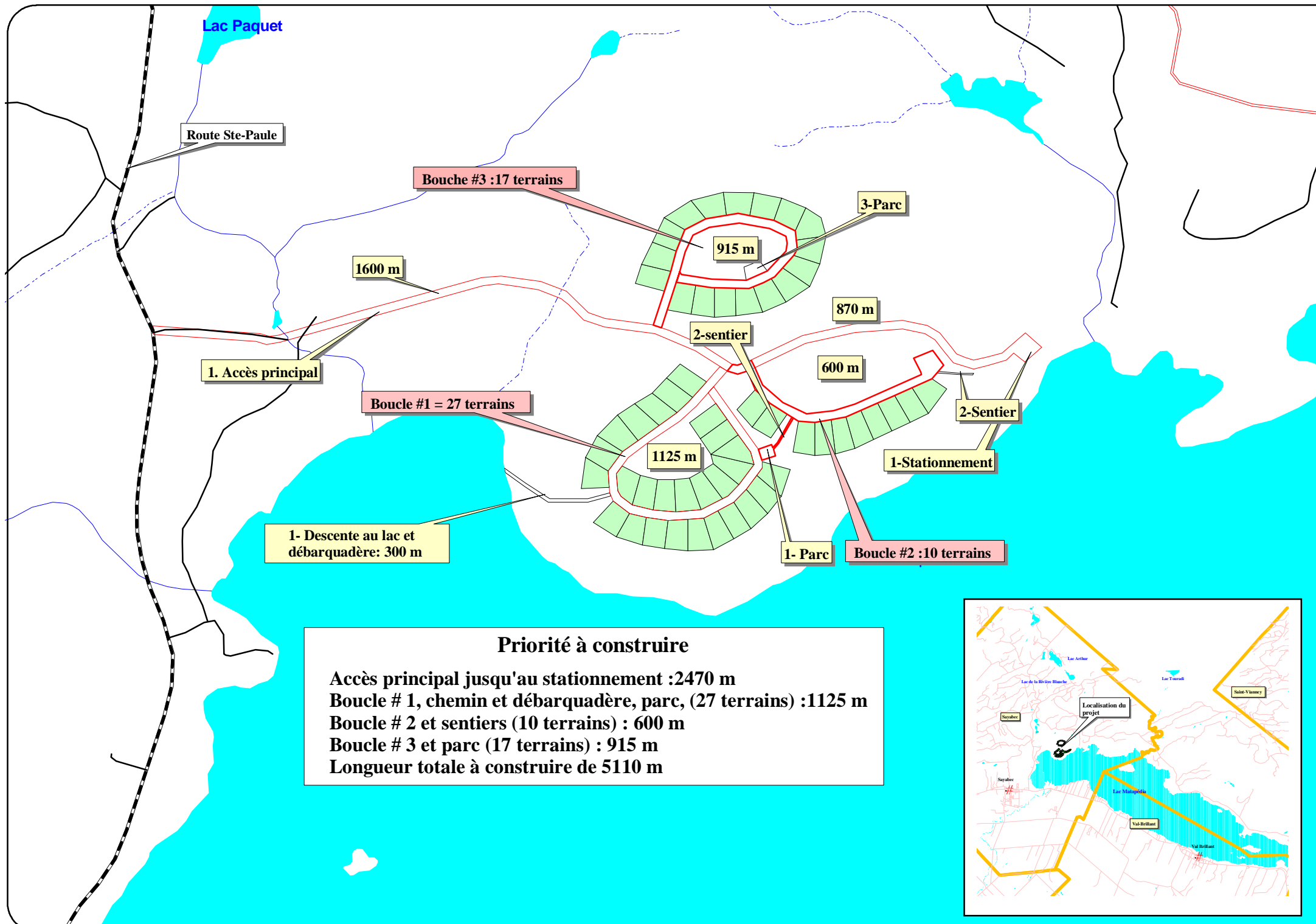



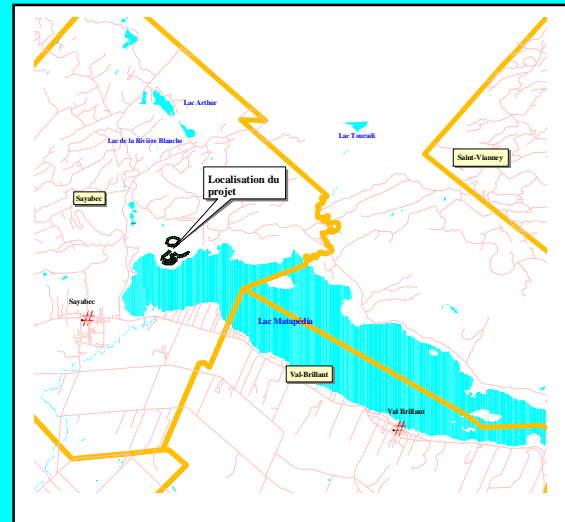
# Projet de terrain de villégiature de la municipalité de Sayabec



- Route mrc Matapédia
- Route principale pavée
- Route pavée
- Route non pavée
- Rue
- Chemin forestier cl 1
- Chemin forestier cl 2
- Chemin forestier cl 3
- Chemin forestier cl 4
- Chemin forestier nc
- Ruisseau\_matap.shp
- Cours d'eau permanent
- Cours d'eau intermittent
- Chemin du projet
- Sentier, parc descente
- Localisation des terrains

**Priorité à construire**

Accès principal jusqu'au stationnement : 2470 m  
 Boucle # 1, chemin et débarcadère, parc, (27 terrains) : 1125 m  
 Boucle # 2 et sentiers (10 terrains) : 600 m  
 Boucle # 3 et parc (17 terrains) : 915 m  
 Longueur totale à construire de 5110 m



Échelle : 1 : 12000

Projection : MTM nad 1983, zone 6

Préparé par : Martin Couturier tech.for.  
 Date : 8 mars 2010